











LEGENDA

- ČLENĚNÍ ÚZEMÍ
-  správní hranice obce k 31.12.2004
 -  hranice současně zastavěného území obce
 -  hranice zastavitelného území obce
 -  zastavitelné plochy
 -  hranice BPEJ
 -  I - V třídy ochrany BPEJ

-  navrhovaný zábor ZPF mimo SZÚO
-  navrhovaný zábor ZPF mimo SZÚO změny č.1
-  navrhovaný zábor ZPF mimo SZÚO pro PUPFL

Dokumentace je chráněna autorským zákonem. Kopírování a veřejné šíření je možné jen se souhlasem autora.

 projektová kancelář Husova 888 562 01 Ústí nad Orlicí tel./fax 465 523 086 tiposuo@seznam.cz	 zpracováno na softwaru ArchiCAD 14 tel. 602 438 183 zdarsky.tomas@razdva.cz	Datum: březen/2011	
		Autorizovaný projektant: Ing. arch. Petr Kulda	
Objednatel: Obec Líšnice		Kreslil: Tomáš Žďárský	
Projekt - název - místo: ZMĚNA č.1 ÚPO LÍŠNICE		Měřítko: 1:2880	
Název výkresu: Zábor ZPF, vyhodnocení PUPFL		Stupeň: ÚPO	
		Číslo výkr.: B.c.	