







LEGENDA

- ČLENĚNÍ ÚZEMÍ
-  správní hranice obce k 31.12.2004
 -  hranice současně zastavěného území obce
 -  hranice zastavitelného území obce
 -  zastavitelné plochy
 -  zastavěné území
 -  plochy změny č.1

Dokumentace je chráněna autorským zákonem. Kopírování a veřejné šíření je možné jen se souhlasem autora.

 projektová kancelář Husova 888 562 01 Ústí nad Orlicí tel./fax 465 523 086 tiposuo@seznam.cz		 zpracováno na softwaru ArchiCAD 14 tel. 602 438 183 zdarsky.tomas@razdva.cz	
Autorizovaný projektant: Ing. arch. Petr Kulda		Kreslil: Tomáš Žďárský	
Objednatel: Obec Líšnice		Datum březen/2011	
Projekt - název - místo: ZMĚNA č.1 ÚPO LÍŠNICE		Měřítko 1:2880	
Název výkresu: Výkres základního členění území		Stupeň ÚPO	
		Číslo výkr. Číslo paré D	