

Z historie pochodu „Přes pět vesnic a jednu přehradu“

V roce 1973 z nápadu tehdejšího agronoma JZD p. Václava Faltuse a funkcionáře místní Tělovýchovné jednoty p. Františka Slavíka, započal v Nekoři pochod, který se v prvních třech ročnících jmenoval „Po hranicích katastru JZD“. Představou organizátorů bylo také ukázat, jak velké je místní JZD. Rozšiřování zemědělského družstva o katastry dalších vesnic přineslo pochodu nový název „Přes pět vesnic a jednu přehradu“. Těmito vesnicemi byly Nekoř, Šedivec, Sobkovice, Studené, Jamné nad Orlicí a okolí Pastvinské přehrady, kam byly trasy situovány. Při 4. ročníku a prvním s novým názvem „Přes pět vesnic a jednu přehradu“, byla účast na trasách 15 a 35 kilometrů 262 turistů. Návštěvnost okolo tří stovek účastníků se udržovala i v dalších letech. Pátý, šestý i sedmý ročník byl doplněn o trasu 50 kilometrů. V roce 1984 na posledním dvanáctém ročníku pochodu, byla jeho součástí trasa 10 kilometrů. Pořadatelé tímto vyšli vstříc zvětšujícímu se počtu dětí mezi účastníky pochodu. Poslední pochod se konal 13. 5. 1984 za velmi chladného, větrného počasí, později provázeného deštěm. Na trasu 35 km se vydalo 28 lidí, na trasu 20 km 91 lidí a na trasu 10 km 103 lidí s celkovým počtem 212 účastníků pochodu.

Osobně jsem se jako dospívající kluk v 80 letech zúčastnil alespoň dvou ročníků pochodu „Přes pět vesnic a jednu přehradu“. Byl to první pochod v mém životě, který jsem absolvoval a získal první radostné pocity z toulek místní krajinou. Hezké osobní vzpomínky a nutková potřeba poznávat svůj kraj, byly příčinou, proč je pořádán pochod „Líšnický puchýř“. Jeho semínko bylo zaseto v Nekoři a stejně jako tehdy tam, se i „Líšnický puchýř“ snaží lidem ukázat krásu místní krajiny a vyvolávat v nich pocity radosti z pohybu přírodou a jejího poznávání.

© Zdeněk Bříza a archivní podklady obce Nekoř



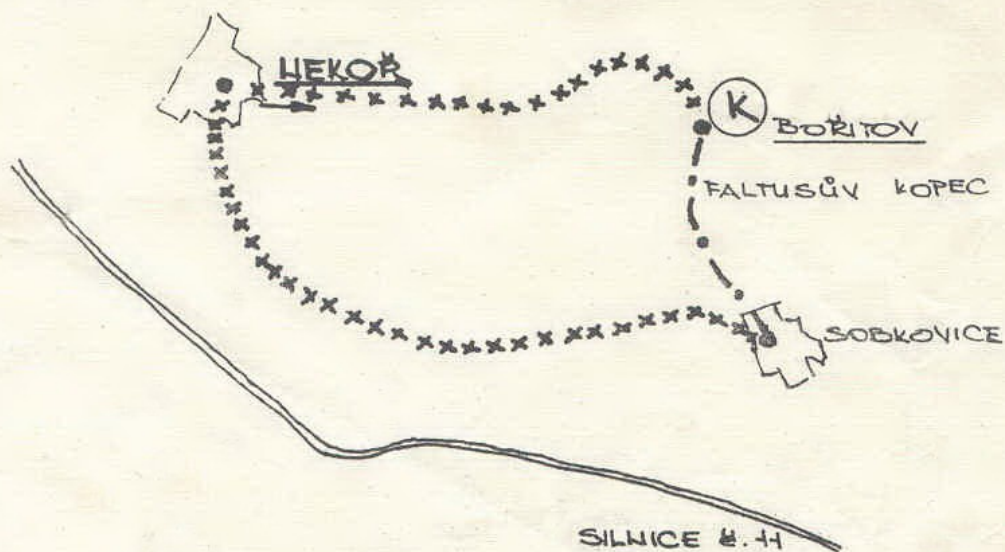
Foto z prvního ročníku pochodu „Po hranicích katastru JZD“ v roce 1973

PŘES 5 VESNIC A 1 PŘEHRADU

10 km



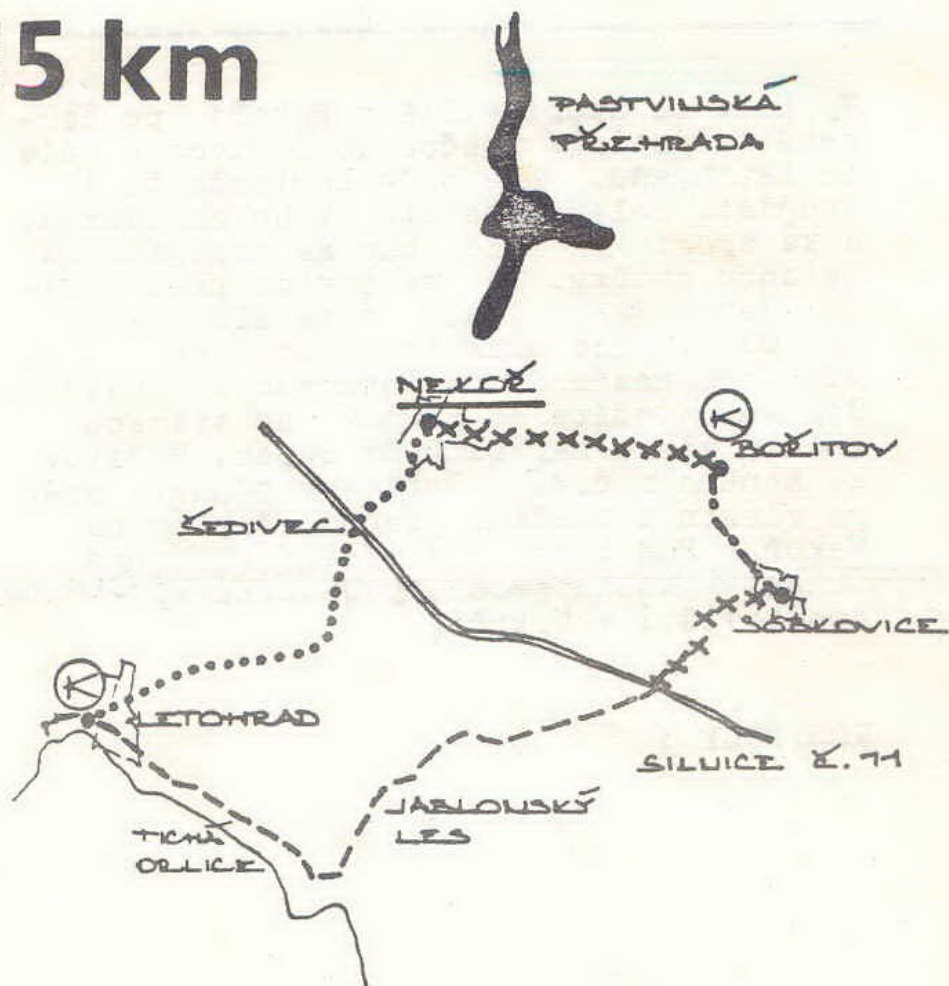
PASTVINSKÁ
PŘEHRADA



××××× VLASTNÍ ZNAČENÍ
— — — — ŽLUTÁ

PŘES 5 VESNIC A 7 PŘEHRADU

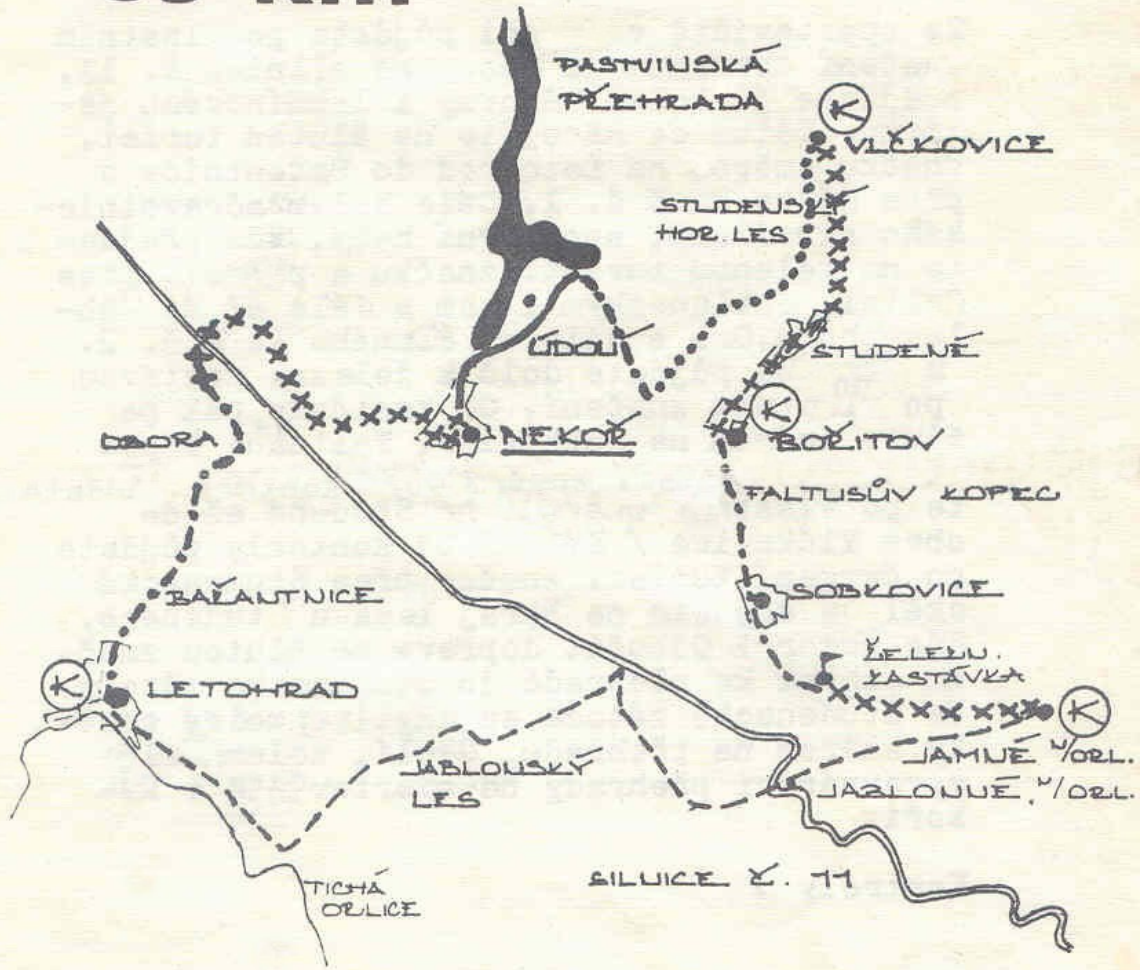
15 km



	VLASTNÍ	ZNAČENÍ
XXXX	ŠLITA	
.....	ZELENÁ	
-----	ČERVENÁ	

PŘES 5 VESNIC A 1 PŘEHRADU

35 km



- | | |
|-------|-----------------|
| XXXX | VLASTNÍ ZNAČENÍ |
| | ŽLUTÁ |
| ---- | ZELENÁ |
| | ČERVENÁ |
| ———— | MODRÁ |