











ODŮVODNĚNÍ ÚZEMNÍHO PLÁNU LÍŠNICE































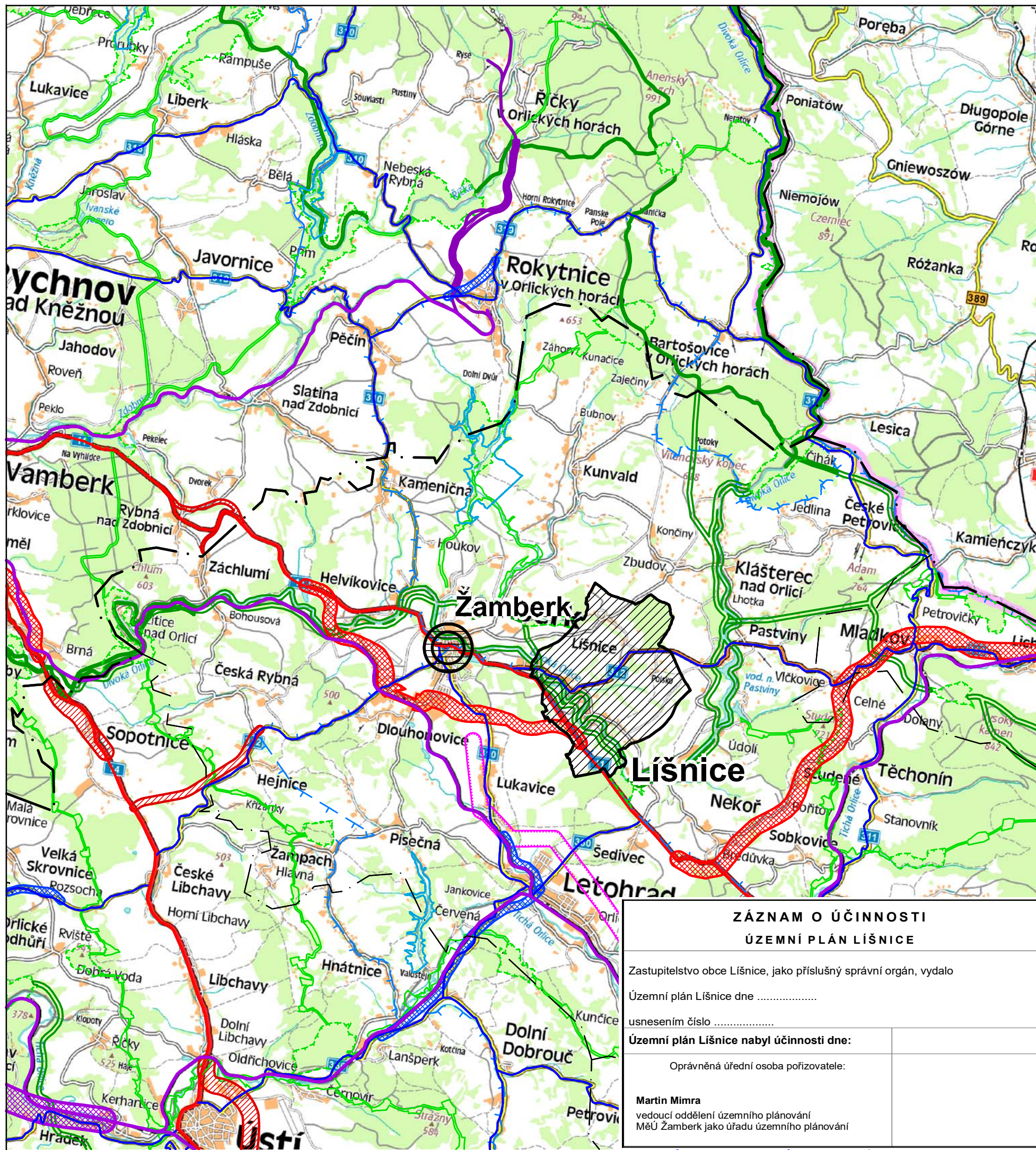
LEGENDA

Základní informace o území

-  Hranice kraje
-  Hranice ORP
-  Řešené území
-  Obec s rozšířenou působností pro obec Líšnice
-  Obec s pověřeným úřadem pro obec Líšnice
-  Silnice I. třídy / kapacitní silnice
-  Silnice II. třídy
-  Vybrané silnice III. třídy
-  Železniční trať
-  Hranice chráněné oblasti přirozené akumulace vod

Návrhová část (dle ZÚR)

- | NÁVRH | ÚZEMNÍ REZERVA | |
|---|---|--|
|  |  | Koridor silnice I. třídy / kapacitní silnice |
|  |  | Koridor silnice II. a III. třídy |
|  |  | Objekt na silniční síti |
|  |  | Koridor železnice |
|  |  | Koridor nadzemního elektrického vedení VVN |
|  |  | Objekt na elektrické síti (transformovna, ...) |
|  |  | Koridor VTL plynovodu |
|  |  | Objekt na VTL plynovodu (regulační stanice, ...) |
|  |  | Lokalita vhodná pro akumulaci povrchových vod |
|  |  | Ochrana před povodněmi, poldr, suchá nádrž |
|  |  | Nadregionální biokoridor |
|  |  | Nadregionální biocentrum |
|  |  | Regionální biokoridor |
|  |  | Regionální biocentrum |



ZÁZNAM O ÚČINNOSTI ÚZEMNÍ PLÁN LÍŠNICE

Zastupitelstvo obce Líšnice, jako příslušný správní orgán, vydalo

Územní plán Líšnice dne

usnesením číslo

Územní plán Líšnice nabyl účinnosti dne:

Oprávněná úřední osoba pořizovatele:

Martin Mimra
vedoucí oddělení územního plánování
MěÚ Zamberk jako úřadu územního plánování

ODŮVODNĚNÍ ÚZEMNÍHO PLÁNU LÍŠNICE VÝKRES ŠIRŠÍCH VZTAHŮ

2

Projektant:

REGIO, projektový ateliér s.r.o.

REGIO s.r.o.
PROJEKTOVÝ ATELIÉR
HRADEC KRÁLOVÉ

Autorský kolektiv:

Ing. arch. Jana Šejmlová, RNDr. Lukáš Zemánek, Ph.D., Ing. Zlata Macháčová, Jan Harčarik, Pavel Kupka

Objednatel:

Obec Líšnice

Návrh:

Září 2019

Měřítko:

1 : 100 000

Vydáný ÚP:

Únor 2020