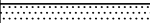






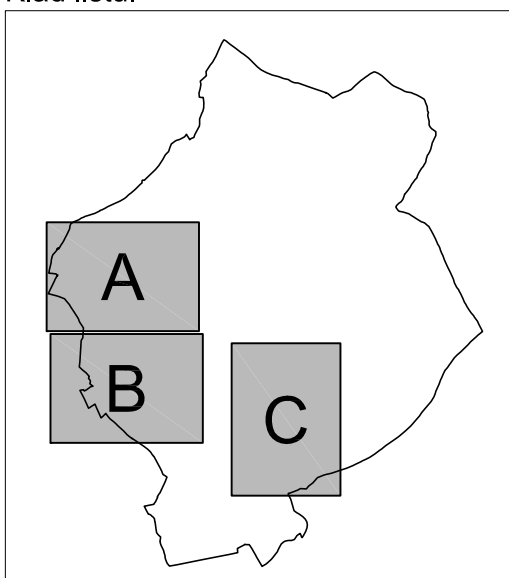


LEGENDA

STAV	NÁVRH	
		Hranice řešeného území
		Hranice katastrálního území
		Hranice zastavěného území k 21. 10. 2021
		Hranice zastavitelných ploch (Z) dle Změny č. 1
		Hranice BPEJ
73746		Kód BPEJ
V.		Třída ochrany BPEJ
		Investice do půdy (meliorace)
		Půdy (BPEJ) I. a II. třídy ochrany ZPF

Klad listů:



ODŮVODNĚNÍ ZMĚNY č. 1 - ÚP LÍŠNICE

VÝKRES PŘEDPOKLÁDANÝCH ZÁBORŮ PŮDNÍHO FONDU

3

Projektant:

REGIO, projektový ateliér s.r.o.

REGIO s.r.o.
PROJEKTOVÝ ATELIÉR
HRADEC KRÁLOVÉ

Autorský kolektiv:

Ing. arch. Jana Šejvlová, Ing. Zlata Macháčová, Jan Harčarik, Pavel Kupka, Ing. Martin Šejvl

Objednatel:

Obec Líšnice

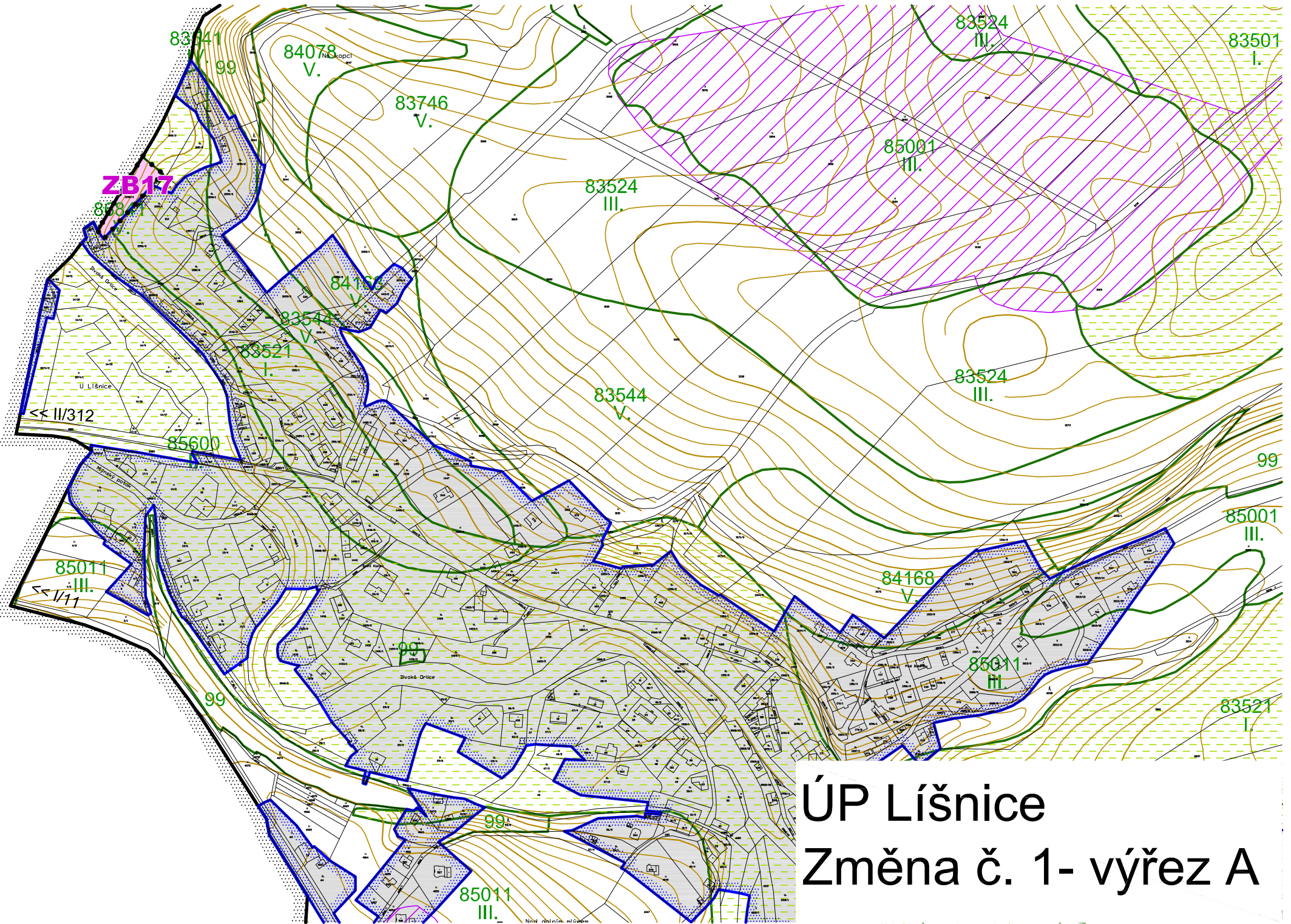
Návrh:

Říjen 2021

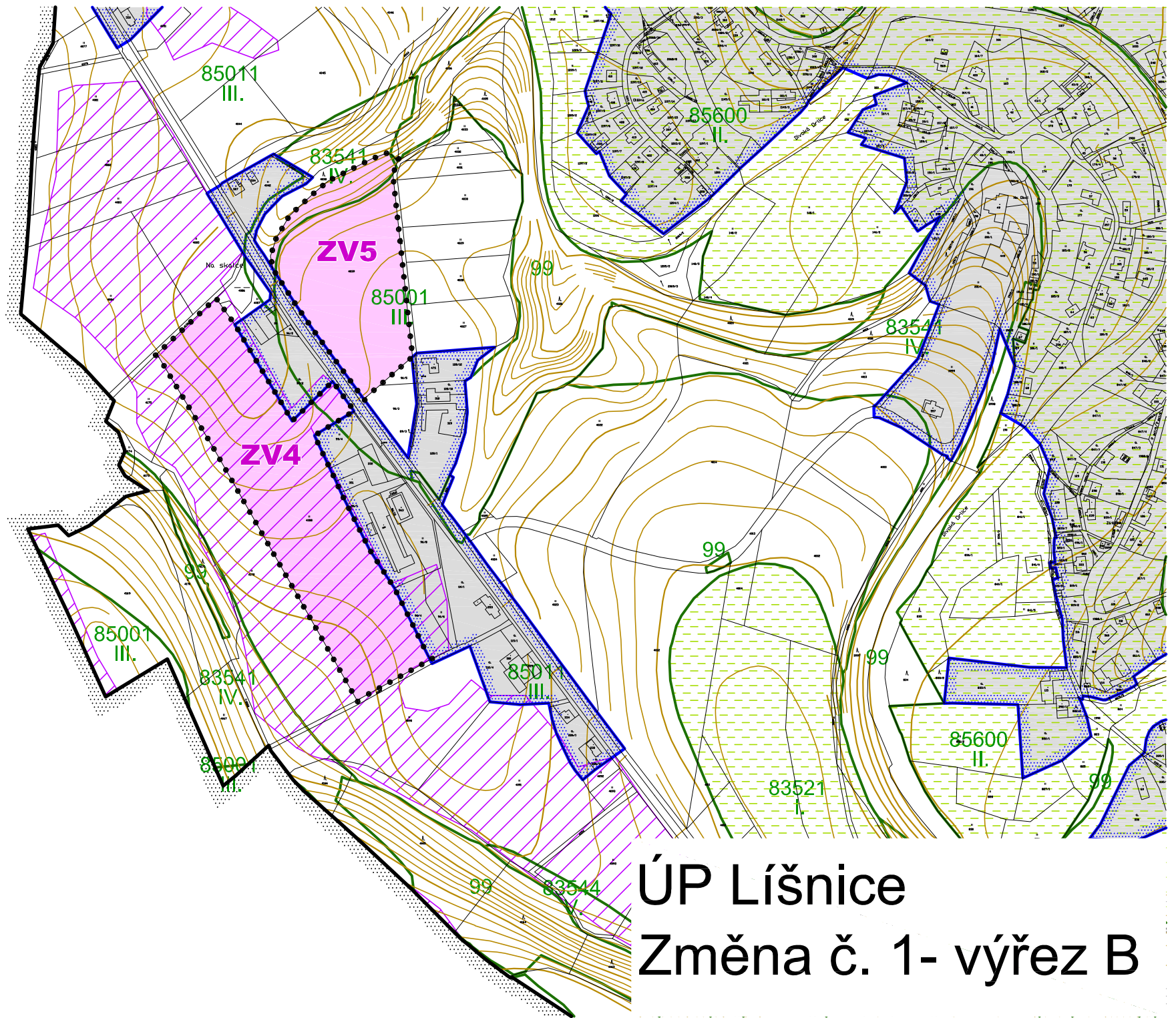
Měřítko:

1: 5000

Vydaná Změna č. 1:



ÚP Líšnice
 Změna č. 1- výřez A



ÚP Líšnice
Změna č. 1- výřez B